

Łatowski projekt
Nr 1

Wrys z mapy
Skala 1:3200

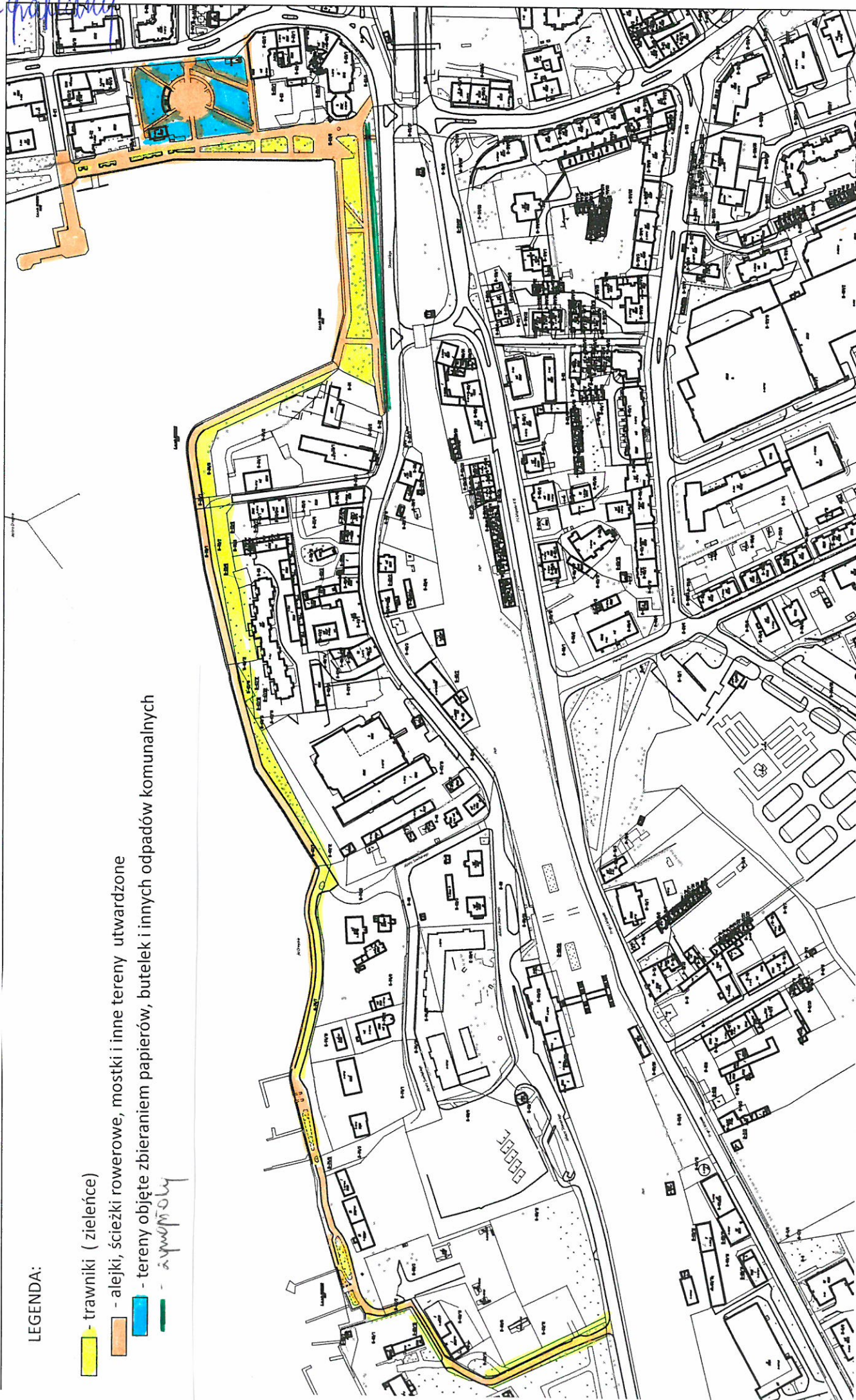
LEGENDA:

trawniki (zielenie)

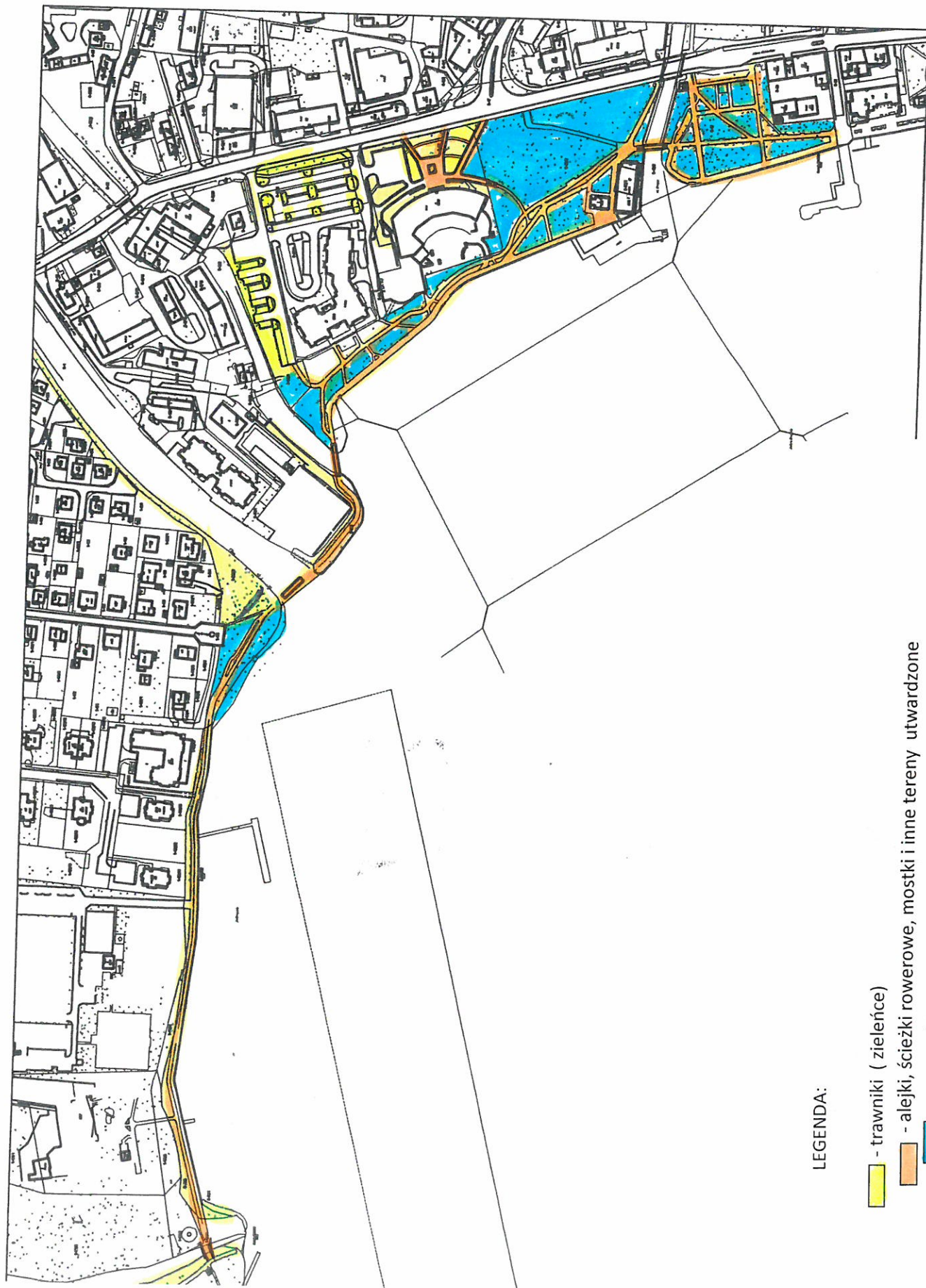
alejki, ścieżki rowerowe, mostki i inne tereny utwardzone

tereny objęte zbieraniem papierów, butelek i innych odpadów komunalnych

zbiorniki



Wrys z mapy
Skala 1:4000



LEGENDA:

■ - trawniki (zielenice)

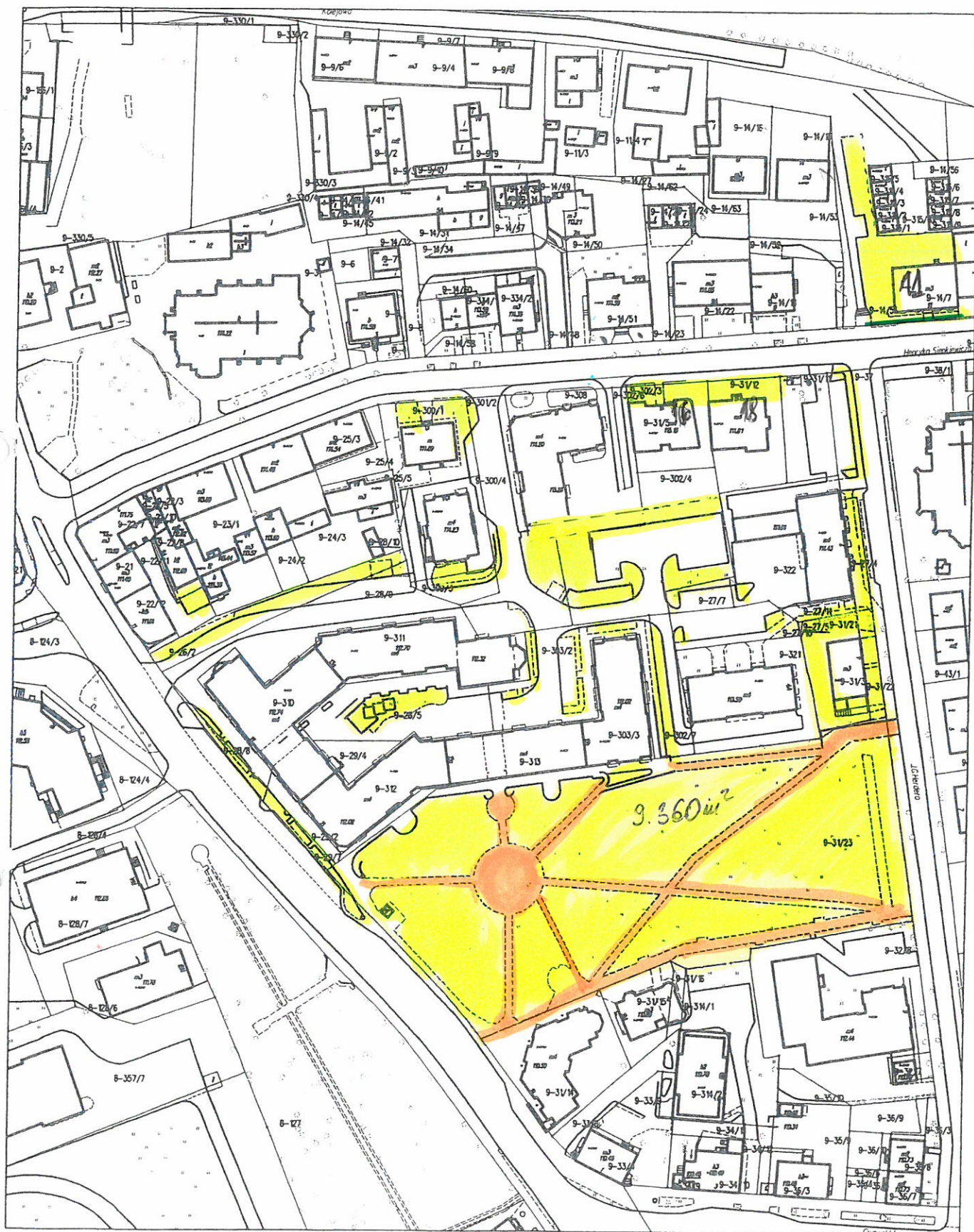
■ - alejki, ścieżki rowerowe, mostki i inne tereny utwardzone

■ - tereny objęte zbieraniem papierów, butelek i innych odpadów komunalnych

dotyczy
graficzny nr 2

Wyrys z mapy
Skala 1:1500

zapisnik graficzny Nr 3

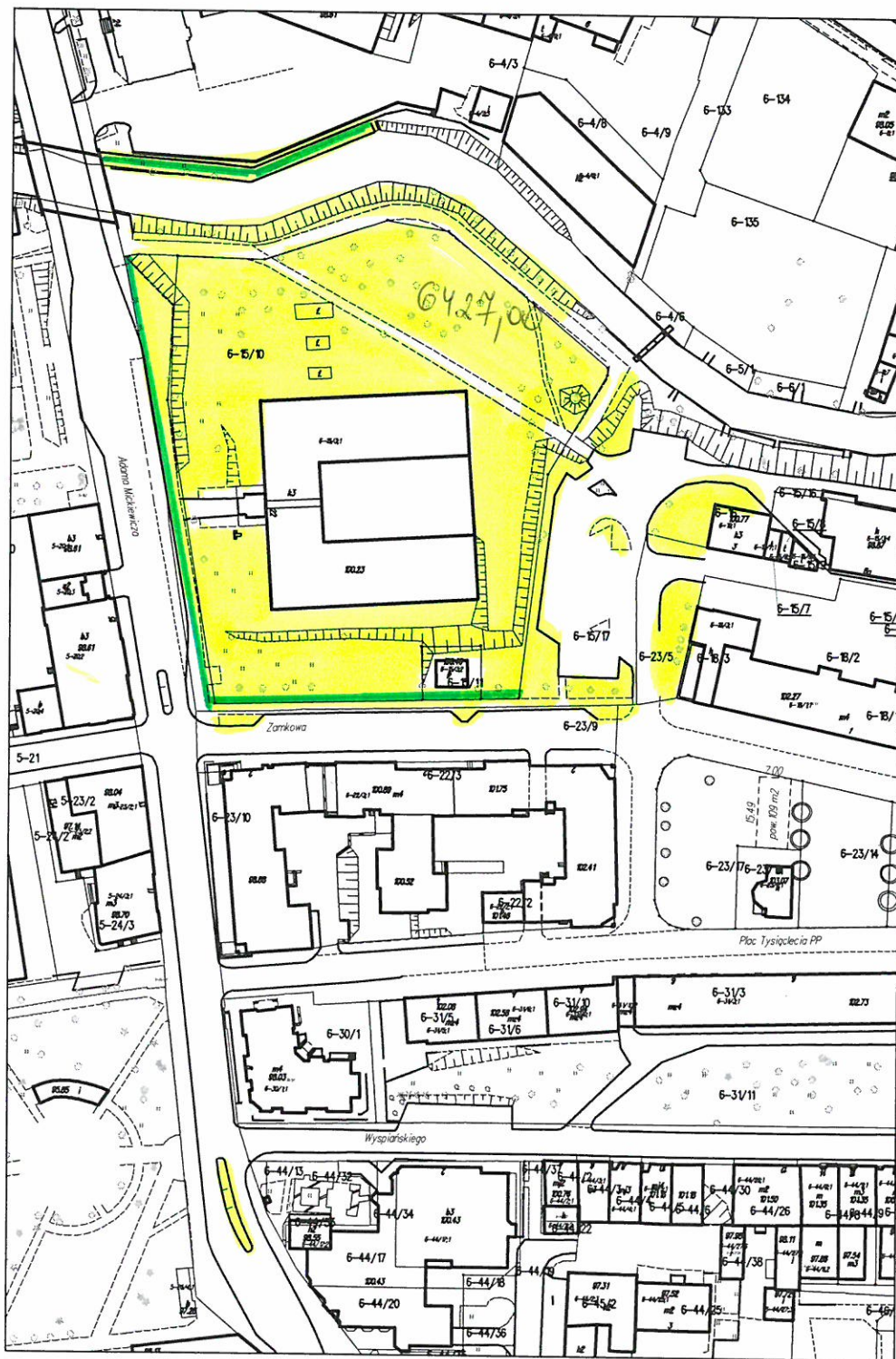


LEGENDA:

- trawniki (zieleńce)
- alejki, ścieżki rowerowe, mostki i inne tereny utwardzone
- rowy melioracyjne

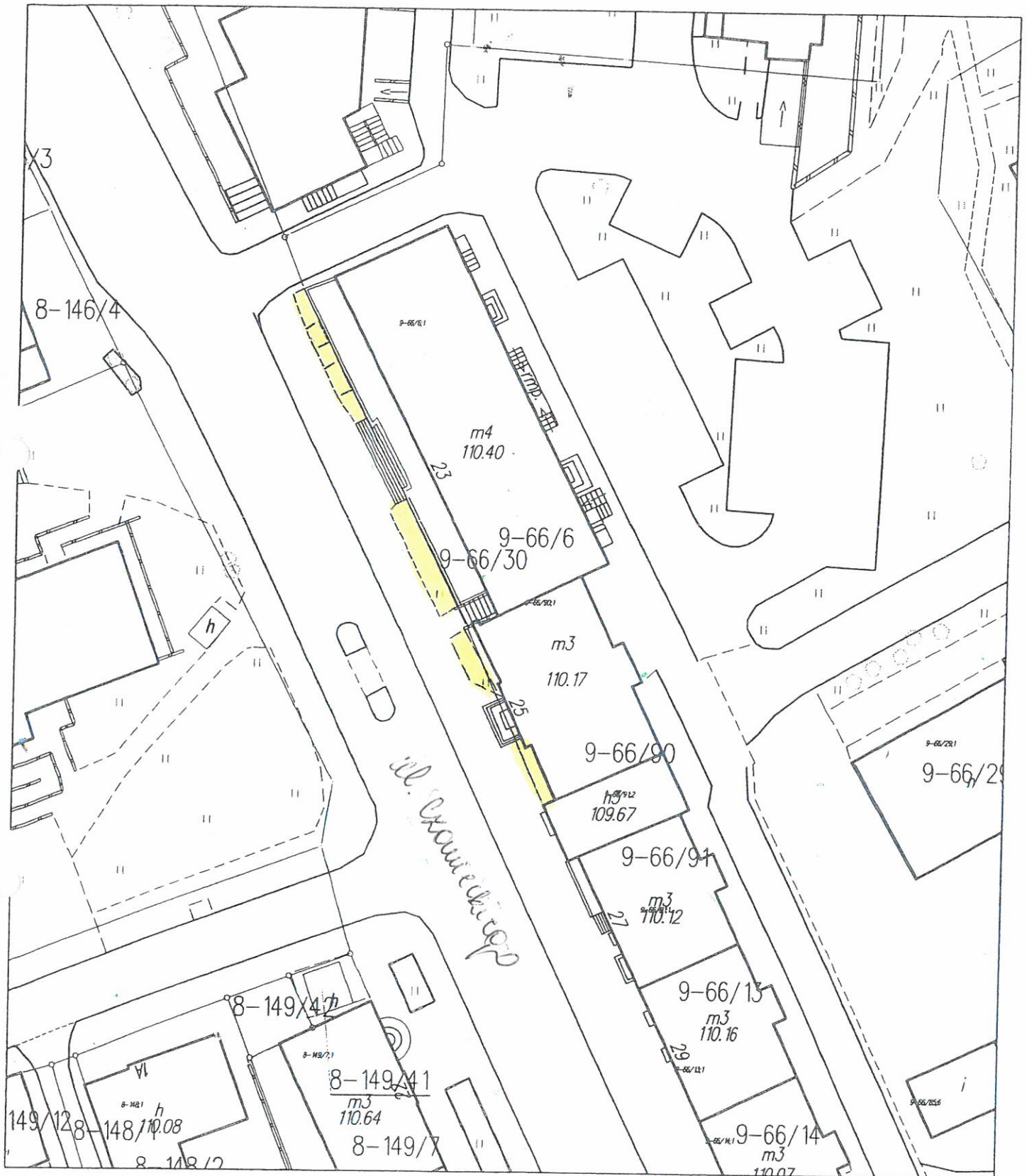
zapisanie projektu
Nr 11

Wyrzys z mapy
Skala 1:1500



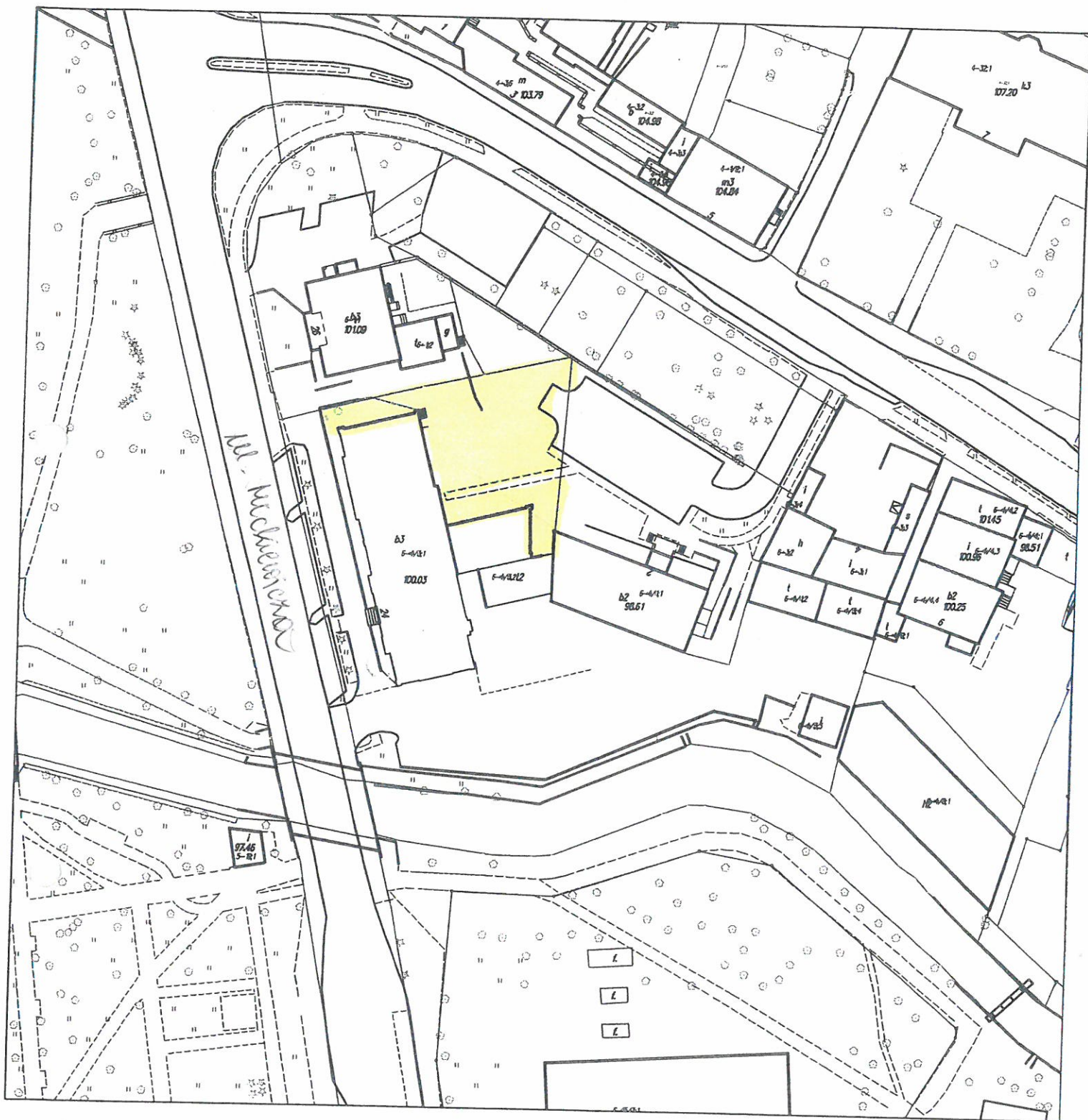
— symptom

догравнік офіційному № 5



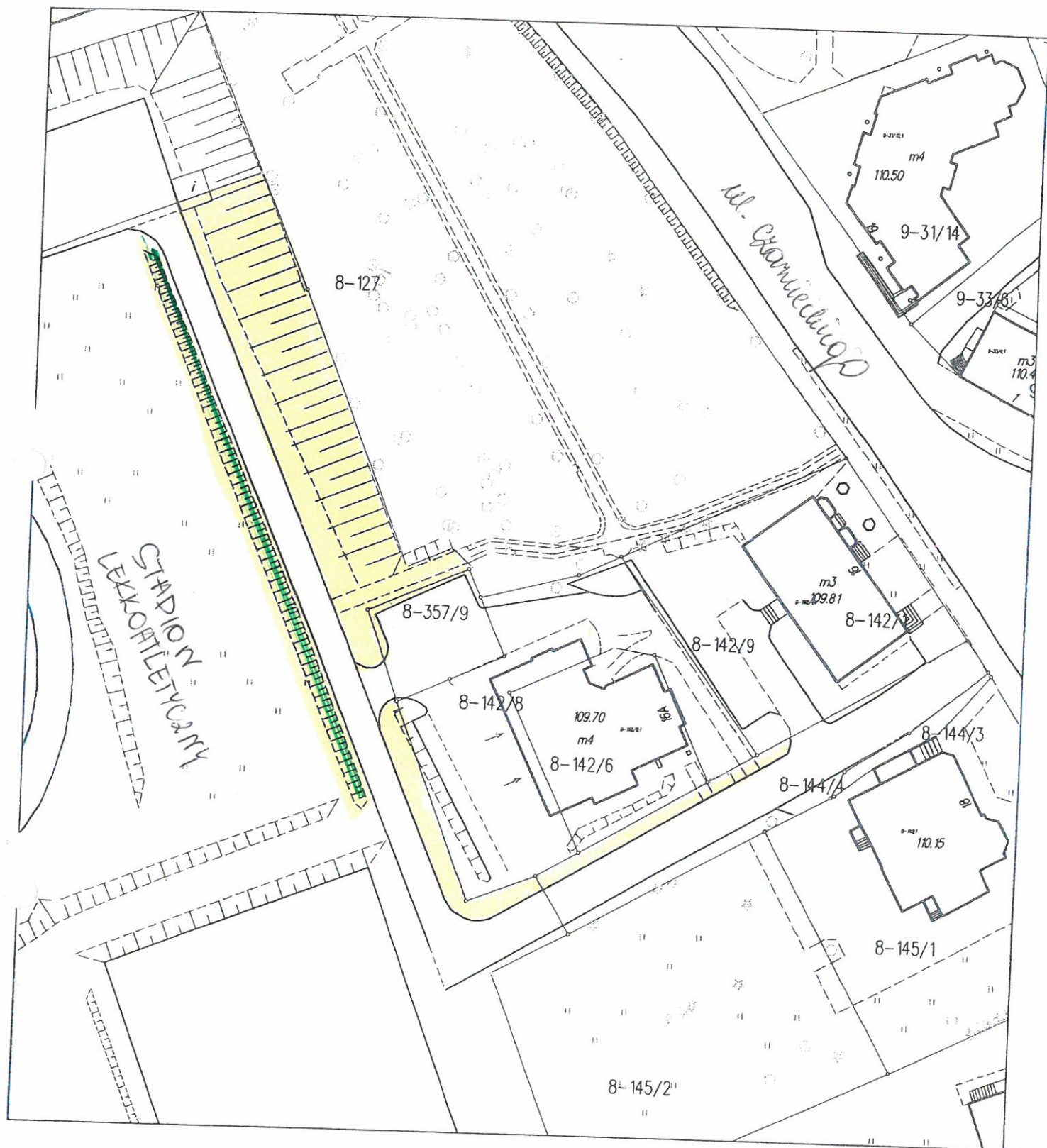
Wyrys z mapy
Skala 1:1000

Записки
графичны № 6



Wyrys z mapy
Skala 1:700

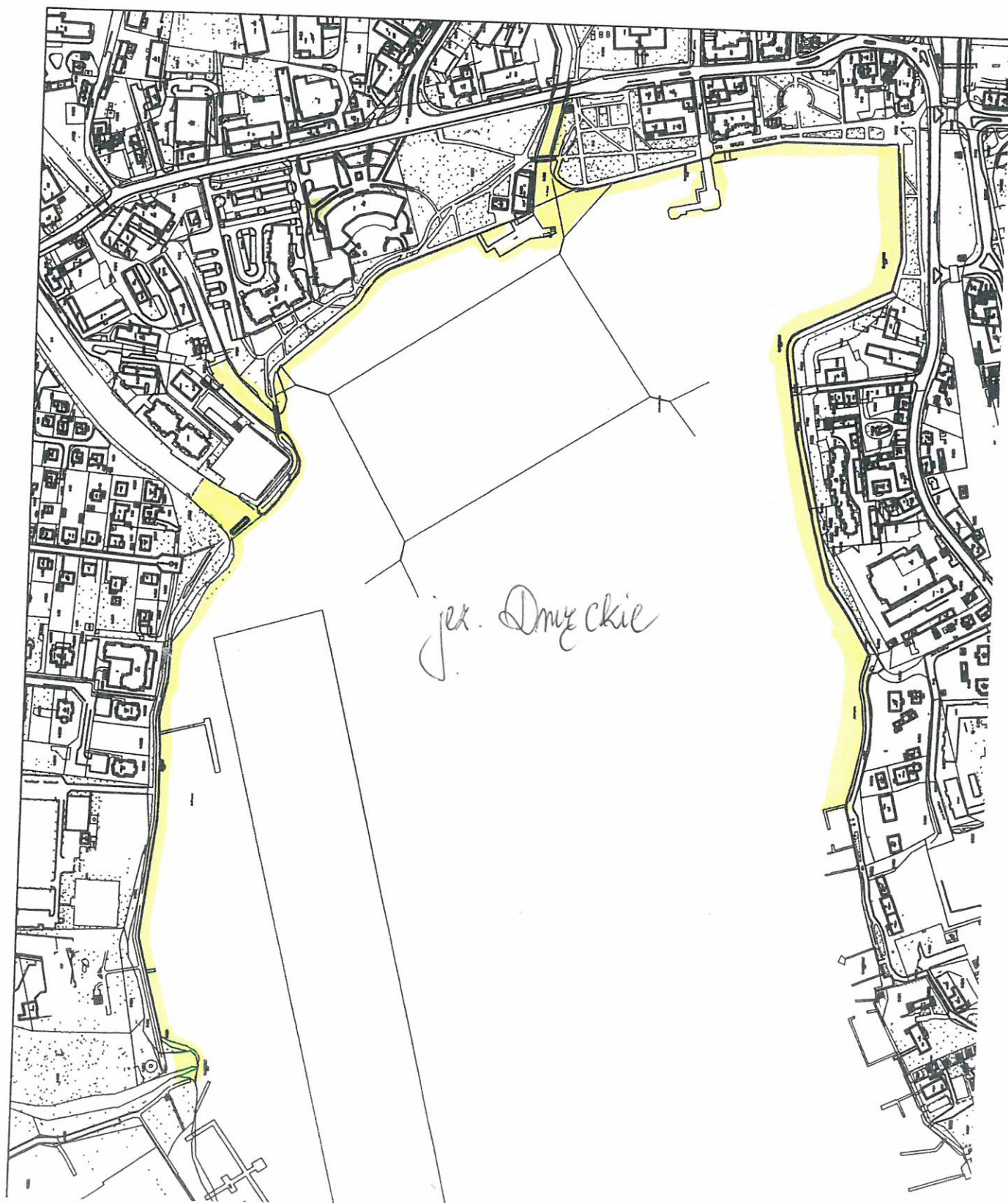
Wzrostek opisany nr 7



— - asfalt




Łódź planul
graficzny nr 8

Wyrzys z mapy
Skala 1:5000



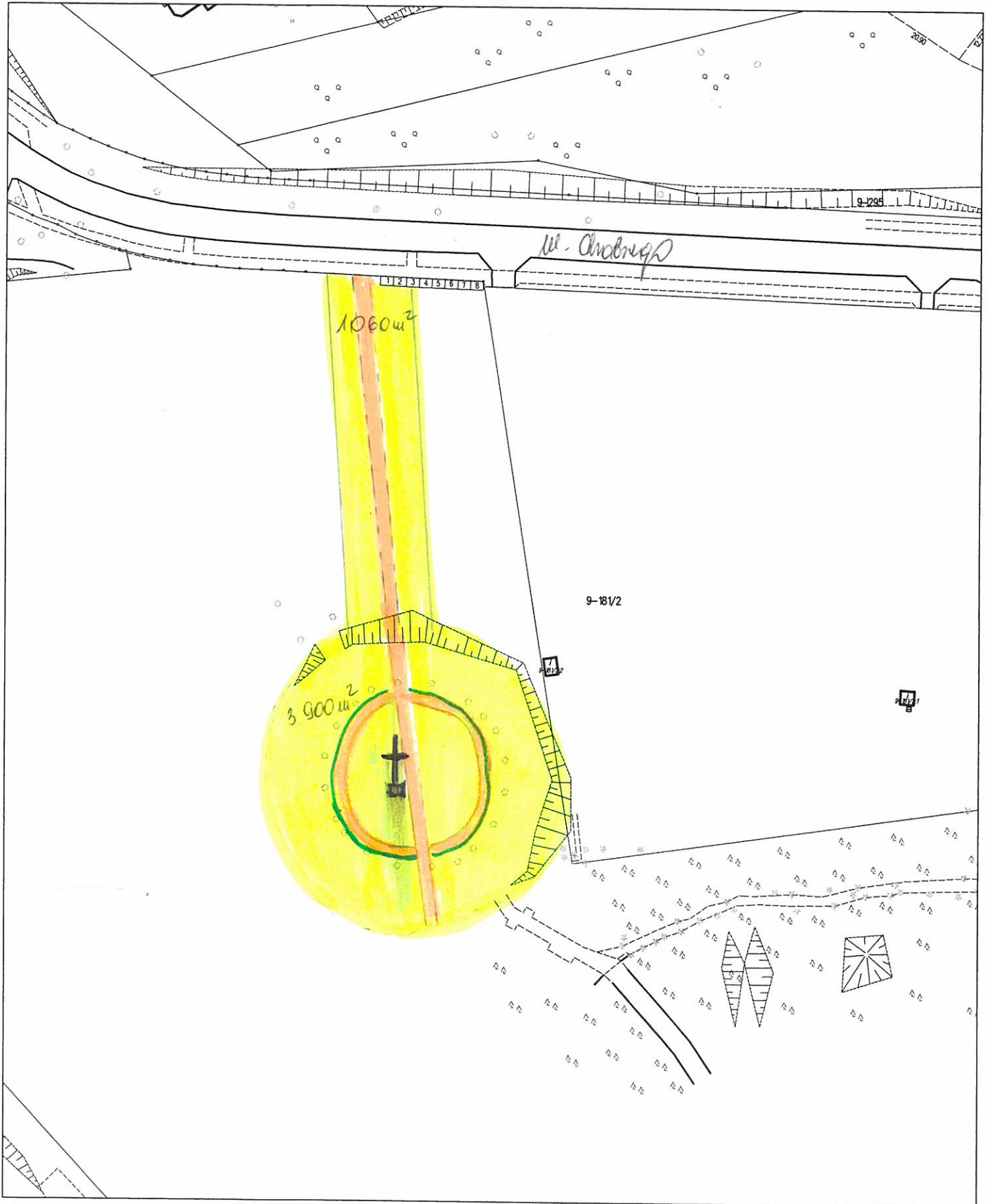


LEGENDA:

-  - trawniki (zieleńce)
-  - aleje, ścieżki rowerowe
-  - ziemia

Wyrzys z mapy
Skala 1:1200

zapisnik graficzny
nr 10



LEGENDA:

- trawniki (zielence)
- alejki
- żywot